



BIURO INŻYNIERSKIE MK Spółka Jawna

M.Krawczyk, K.Strzeżyk

Egz. 1, Tom II

NAZWA INWESTYCJI:

Budowa drogi gminnej łączącej ul. Polną i ul. Sportową w Gorzowie na odcinku od km 0+001,50 do km 0+676,50 w miejscowości Gorzów, powiat oświęcimski, gmina Chelmek w ramach zadania inwestycyjnego pod nazwą: "Budowa drogi gminnej łączącej ul. Polną i ul. Sportową w Gorzowie".

ADRES INWESTYCJI:

ul. Polna . ul. Sportowa, Gorzów

działki inwestycyjne:

644/1 (644/4); 644/3 (644/8); 647/3 (647/9); 647/5 (647/13); 647/8 (647/11); 647/6 (647/15); 652/1 (652/4); 652/3 (652/6); 655/3 (655/9); 655/6 (655/11); 655/5 (655/13); 655/8 (655/15); 660/1 (660/4); 660/3 (660/6); 665/3 (665/4); 670/3 (670/4); 675/1 (675/4); 675/3 (675/6); 679/3 (679/6); 679/1 (679/4); 682/1 (682/4); 682/3 (682/6); 685/2 (685/3); 696/2 (696/5); 687/1 (687/2); 692/3 (692/4); 696/3 (696/7); 699/4 (699/8); 699/5 (699/10); 699/6 (699/12); 699/7 (699/14); 704/3 (704/9); 704/4 (704/11); 704/7 (704/13); 704/8 (704/15); 716/5 (716/7); 717/3 (717/6); 719/5 (719/7); 719/6 (719/9); 723/1 (723/6); 729/8 (729/10); 729/9 (729/12); 722/3 (722/4); 737/3 (737/5); 737/4 (737/7); 738/5 (738/6); 741/6 (741/10); 745/3 (745/6); 746/3 (746/6); 754/3 (754/6); 755/3 (755/4); 763/1 (763/6); 763/3 (763/4); 764/3 (764/4); 771/1 (771/4); 2080 (2080/1); 772/1 (772/4); 772/3 (772/6); 779/3 (779/4); 779/1 (779/8); 780/1 (780/4); 784/1 (784/2); 784/1 (784/3); 788/1 (788/4); 788/3 (788/6); 789/68 (789/83); 789/68 (789/84); 789/70 (789/85); 789/70 (789/86); 1769; 2002/2 (2002/3); 2004 (2004/1); 2009/2 (2009/3); 2073 (2073/1); 789/52 (789/90); 789/52 (789/89); 789/52 (789/87); 789/52 (789/88); 639/3; 639/2; 639/1

jednostka ewidencyjna 121303_5, Chelmek, obręb [0002] Gorzów

INWESTOR:

Burmistrz Chelmka
ul. Krakowska 11, 32-660 Chelmek

STADIUM:

**PROJEKT ARCHITEKTONICZNO - BUDOWLANY
TOM II**

BRANŻA:

**DROGOWA WRAZ Z ODWODNIENIEM
KATEGORIE OBIEKTÓW BUDOWLANYCH: XXV, XXVI**

FUNKCJA	IMIĘ I NAZWISKO	NR UPRAWNIEŃ	PODPIS
projektował: /branża: drogowa wraz z odwodnieniem/	inż. Krzysztof Strzeżyk	nr upr. SLK/1553/PWOD/07 specjalność drogowa	
sprawdził: /branża: drogowa wraz z odwodnieniem/	mgr inż. Barbara Francuz	nr upr. SLK/7810/PBD/18 specjalność inżynieria drogowa	

STYCZEŃ - KWIECIEŃ
2024r.

Adres siedziby: ul.Unii Europejskiej 10 / 88.1, 32-602 Oświęcim

tel. / fax: 033 876 28 72, 500 107 084, 504 078 174 ■ **e - mail:** biuro@biuromk.net

■ **NIP:** 549 - 243 - 10 - 55 ■ **REGON:** 122431576

Oświadczenie projektantów

Zgodnie z art. 34 ust. 3d pkt 3 ustawy z dnia 7 lipca 1994 r. Prawo budowlane (Dz. U. z 2023 r. poz. 682, z późn. zm.) niniejszym oświadczam, że projekt zagospodarowania działki lub terenu* / architektoniczno-budowlany*:

Budowa drogi gminnej łączącej ul. Polną i ul. Sportową w Gorzowie na odcinku od km 0+001,50 do km 0+676,50 w miejscowości Gorzów, powiat oświęcimski, gmina Chełmek w ramach zdanja inwestycyjnego pod nazwą: "Budowa drogi gminnej łączącej ul. Polną i ul. Sportową w Gorzowie".

Adres: **Gorzów (gm. Chełmek)**

identyfikator działki inwestycyjnej:

działki inwestycyjne (w nawiasie podano nr działki po podziale przeznaczonej pod inwestycję)

644/1 (644/4); 644/3 (644/8); 647/3 (647/9); 647/5 (647/13); 647/8 (647/11); 647/6 (647/15); 652/1 (652/4); 652/3 (652/6); 655/3 (655/9); 655/6 (655/11); 655/5 (655/13); 655/8 (655/15); 660/1 (660/4); 660/3 (660/6); 665/3 (665/4); 670/3 (670/4); 675/1 (675/4); 675/3 (675/6); 679/3 (679/6); 679/1 (679/4); 682/1 (682/4); 682/3 (682/6); 685/2 (685/3); 696/2 (696/5); 687/1 (687/2); 692/3 (692/4); 696/3 (696/7); 699/4 (699/8); 699/5 (699/10); 699/6 (699/12); 699/7 (699/14); 704/3 (704/9); 704/4 (704/11); 704/7 (704/13); 704/8 (704/15); 716/5 (716/7); 717/3 (717/6); 719/5 (719/7); 719/6 (719/9); 723/1 (723/6); 729/8 (729/10); 729/9 (729/12); 722/3 (722/4); 737/3 (737/5); 737/4 (737/7); 738/5 (738/6); 741/6 (741/10); 745/3 (745/6); 746/3 (746/6); 754/3 (754/6); 755/3 (755/4); 763/1 (763/6); 763/3 (763/4); 764/3 (764/4); 771/1 (771/4); 2080 (2080/1); 772/1 (772/4); 772/3 (772/6); 779/3 (779/4); 779/1 (779/8); 780/1 (780/4); 784/1 (784/2); 784/1 (784/3); 788/1 (788/4); 788/3 (788/6); 789/68 (789/83); 789/68 (789/84); 789/70 (789/85); 789/70 (789/86); 1769; 2002/2 (2002/3); 2004 (2004/1); 2009/2 (2009/3); 2073 (2073/1); 789/52 (789/90); 789/52 (789/89); 789/52 (789/87); 789/52 (789/88); 639/3; 639/2; 639/1

- jednostka ewidencyjna 121303_5, Chełmek, obręb [0002] Gorzów

sporządzony w dniu **05.04.2024r**

dla Inwestora:

BURMISTRZ CHEŁMKA
ul. Krakowska 11
32-660 Chełmek

został sporządzony zgodnie z obowiązującymi przepisami oraz zasadami wiedzy technicznej.

UDZIAŁ W OPRACOWANIU BRALI UDZIAŁ:

	Imię i nazwisko	Numer uprawnień lub numer decyzji o nadaniu uprawnień budowlanych	Data i podpis
PROJEKTANT /branża drogowa wraz z odwodnieniem/	Krzysztof Strzeżyk	nr upr. SLK/1553/PWOD/07 specjalność drogowa	Oświęcim, 05.04.2024r.
PROJEKTANT SPRAWDZAJĄCY /branża drogowa wraz z odwodnieniem/	Barbara Francuz	SLK/7810/PBD/18 specjalność inżynieria drogowa	Oświęcim, 05.04.2024r.



SLK/OKK/7131.7132/1553/07

Katowice, dnia 25 czerwca 2007 r.

DECYZJA

Na podstawie art. 24 ust. 1 pkt 2 ustawy z dnia 15 grudnia 2000 r. o samorządach zawodowych architektów, inżynierów budownictwa oraz urbanistów (Dz.U. z 2001 r. Nr 5, poz. 42 z późn. zm.), art. 13 ust. 1, pkt 1 i 2 i ust. 2, art. 14 ust. 1, pkt 2a ustawy z dnia 7 lipca 1994 r. Prawo budowlane (Dz.U. z 2003 r. Nr 207, poz. 2016 z późn. zm.) oraz § 11 ust. 1 pkt. 1 rozporządzenia Ministra Transportu i Budownictwa z dnia 28 kwietnia 2006 r. w sprawie samodzielnych funkcji technicznych w budownictwie (Dz.U. z 2006 r. Nr 83, poz. 578 z późn. zm.) w związku z art. 104 Kodeksu postępowania administracyjnego (Dz.U. z 2000 r. Nr 98, poz. 1071 z późn. zm.)

**Okręgowa Komisja Kwalifikacyjna Śl.OIIB
n a d a j e**

Panu(i) Krzysztofowi Strzeżyk
Inż. budownictwa
ur. dnia 17 sierpnia 1977 w Tychach

**UPRAWNIENIA BUDOWLANE
numer ewidencyjny SLK/1553/PWOD/07**

**do projektowania i kierowania robotami budowlanymi bez ograniczeń
w specjalności drogowej**

UZASADNIENIE

Okręgowa Komisja Kwalifikacyjna Śląskiej Okręgowej Izby Inżynierów Budownictwa w Katowicach na podstawie protokołów z postępowania kwalifikacyjnego oraz z przeprowadzonego egzaminu, stwierdziła, że Pan(i) **Krzysztof Strzeżyk** posiada wymagane prawem: wykształcenie i praktykę zawodową oraz uzyskał(a) pozytywny wynik egzaminu - konieczne do uzyskania uprawnień budowlanych **do projektowania i kierowania robotami budowlanymi bez ograniczeń w specjalności drogowej**.

Szczegółowy zakres uprawnień jest określony na odwrocie niniejszej decyzji.

Pouczenie

1. Zgodnie z art. 12 ust. 7 w/w ustawy Prawo budowlane – podstawę do wykonywania samodzielnych funkcji technicznych w budownictwie stanowi wpis do centralnego rejestru Głównego Inspektora Nadzoru Budowlanego oraz wpis na listę członków właściwej izby samorządu zawodowego.
2. ~~Z~~ Cd niniejszej decyzji służy odwołanie do Krajowej Komisji Kwalifikacyjnej Polskiej Izby Inżynierów Budownictwa w Warszawie, za pośrednictwem Okręgowej Komisji Kwalifikacyjnej Śl.OIIB w Katowicach w terminie 14 dni od dnia jej doręczenia.

Otrzymują:

1. Pan(i) Krzysztof Strzeżyk
Ułańska 62A
43-143 Łędziny
2. Okręgowa Rada Izby
3. Główny Inspektor
Nadzoru Budowlanego
4. a/a.



Skład orzekający OKK

1.
Mgr inż. Zbigniew Dzierżewicz
2.
Mgr inż. Bolesław Jurkiewicz
3.
Mgr inż. Tadeusz Lipiński



Zaświadczenie

o numerze weryfikacyjnym:
SLK-AE1-TM4-JY9 *

Pan Krzysztof Strzeżyk o numerze ewidencyjnym SLK/BD/4953/07

adres zamieszkania ul. Ułańska 62, 43-143 Łędziny

jest członkiem Śląskiej Okręgowej Izby Inżynierów Budownictwa i posiada wymagane ubezpieczenie od odpowiedzialności cywilnej.

Niniejsze zaświadczenie jest ważne do dnia 2024-08-31.

Zaświadczenie zostało wygenerowane elektronicznie i opatrzone bezpiecznym podpisem elektronicznym weryfikowanym przy pomocy ważnego kwalifikowanego certyfikatu w dniu 2023-08-09 roku przez:

Roman Karwowski, Przewodniczący Rady Śląskiej Okręgowej Izby Inżynierów Budownictwa.

(Zgodnie art. 5 ust 2 ustawy z dnia 18 września 2001 r. o podpisie elektronicznym (Dz. U. 2001 Nr 130 poz. 1450) dane w postaci elektronicznej opatrzone bezpiecznym podpisem elektronicznym weryfikowanym przy pomocy ważnego kwalifikowanego certyfikatu są równoważne pod względem skutków prawnych dokumentom opatrzonym podpisami własnoręcznymi.)

* Weryfikację poprawności danych w niniejszym zaświadczeniu można sprawdzić za pomocą numeru weryfikacyjnego zaświadczenia na stronie Polskiej Izby Inżynierów Budownictwa www.piib.org.pl lub kontaktując się z biurem właściwej Okręgowej Izby Inżynierów Budownictwa.





Ś L A S K A
O K R Ę G O W A
I Z B A
I N Ż Y N I E R Ó W
B U D O W N I C T W A

Sygn. akt SLK/OKK/7131/7810/18

DECYZJA Katowice, dnia 12 czerwca 2018 r.

Na podstawie art. 12 ust. 2, 3, 4, art. 13, art. 14 ust. 1 pkt. 3 b ustawy z dnia 7 lipca 1994 r. Prawo budowlane (Dz.U. z 2017 r., poz. 1332 z późn. zm.), § 10 i § 13 ust. 4 rozporządzenia Ministra Infrastruktury i Rozwoju z dnia 11 września 2014 r. w sprawie samodzielnych funkcji technicznych w budownictwie (Dz.U. z 2014 r., poz. 1278) oraz na podstawie art. 24 ust. 1 pkt 2 ustawy z dnia 15 grudnia 2000 r. o samorządach zawodowych architektów oraz inżynierów budownictwa (Dz.U. z 2016 r., poz. 1725 z późn. zm.), po usłuszeniu, że zostały spełnione warunki w zakresie przygotowania zawodowego oraz po złożeniu egzaminu na uprawnienia budowlane z wynikiem pozytywnym

Pani Barbara Francuz

mgr inż. budownictwa
ur. dnia 02 września 1985 w Oświęcimiu

otrzymuje
UPRAWNIENIA BUDOWLANE
numer ewidencyjny SLK/7810/PBD/18
do projektowania

w specjalności inżynierskiej drogowej bez ograniczeń

Zakres uprawnień:

- 1) projektowanie obiektów budowlanych związanych z obiektem budowlanym, takim jak:
 - a) droga, w rozumieniu przepisów o drogach publicznych, z wyłączeniem drogowych obiektów inżynierskich oprócz przepustów,
 - b) droga dla ruchu i postoju statków powietrznych oraz przepust;
- 2) sprawdzanie projektów budowlanych i sprawowanie nadzoru autorskiego,
- 3) sprawowanie kontroli technicznej utrzymania obiektów budowlanych.

Na podstawie §10 rozporządzenia Ministra Infrastruktury i Rozwoju z dnia 11 września 2014 r. w sprawie samodzielnych funkcji technicznych w budownictwie - uprawnienia niniejsze uprawniają do sporządzania projektów zagospodarowania działki lub terenu wyłącznie w zakresie uzyskanej specjalności.

UZASADNIENIE

W wyniku pozytywnego postępowania kwalifikacyjnego i pozytywnego wyniku egzaminu ze znajomości procesu budowlanego oraz praktycznego zastosowania wiedzy technicznej wydanie niniejszych uprawnień budowlanych jest uzasadnione.

Od niniejszej decyzji służy prawo odwołania do Krajowej Komisji Kwalifikacyjnej Polskiej Izby Inżynierów Budownictwa w Warszawie, za pośrednictwem Okręgowej Komisji Kwalifikacyjnej SIOIB w Katowicach w terminie 14 dni od dnia jej doręczenia.

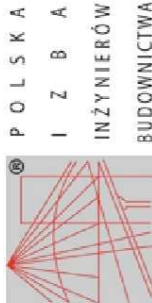
Zgodnie z art. 127a k.p.a., w trakcie biegu terminu do wniesienia odwołania strona może zrzec się prawa do wniesienia odwołania wobec organu administracji publicznej, który wydał decyzję (tj. Okręgowej Komisji Kwalifikacyjnej Śląskiej Okręgowej Izby Inżynierów Budownictwa). W takim wypadku, z dniem doręczenia organowi oświadczenia o zrzeczeniu się prawa do wniesienia odwołania przez ostatnią ze stron postępowania, decyzja staje się ostateczna i prawomocna. Informuje się ponadto, że jeżeli w wyniku złożenia oświadczenia o zrzeczeniu się odwołania decyzja uzyska przymioty ostateczności i prawomocności – zamyka to również drogę do zaskarżenia jej do sądu administracyjnego.

Otrzymują:

1. Pani Barbara Francuz
Główna 9
43-300 Bielsko – Biała
Okręgowa Rada Izby
Główny Inspektor
Nadzoru Budowlanego
a/a.



- Skład orzekający OKK**
1. mgr inż. Franciszek Buśka
 2. mgr inż. Jan Spychała
 3. inż. Zbigniew Herisz



P O L S K A
I Z B A
I N Ż Y N I E R Ó W
B U D O W N I C T W A

Zaświadczenie

o numerze weryfikacyjnym:
SLK-UD2-IUX-TLT *

Pani Barbara Francuz o numerze ewidencyjnym SLK/BD/0697/18

adres zamieszkania ul. Gładka 9, 43-300 Bielsko-Biała

jest członkiem Śląskiej Okręgowej Izby Inżynierów Budownictwa i posiada wymagane ubezpieczenie od odpowiedzialności cywilnej.

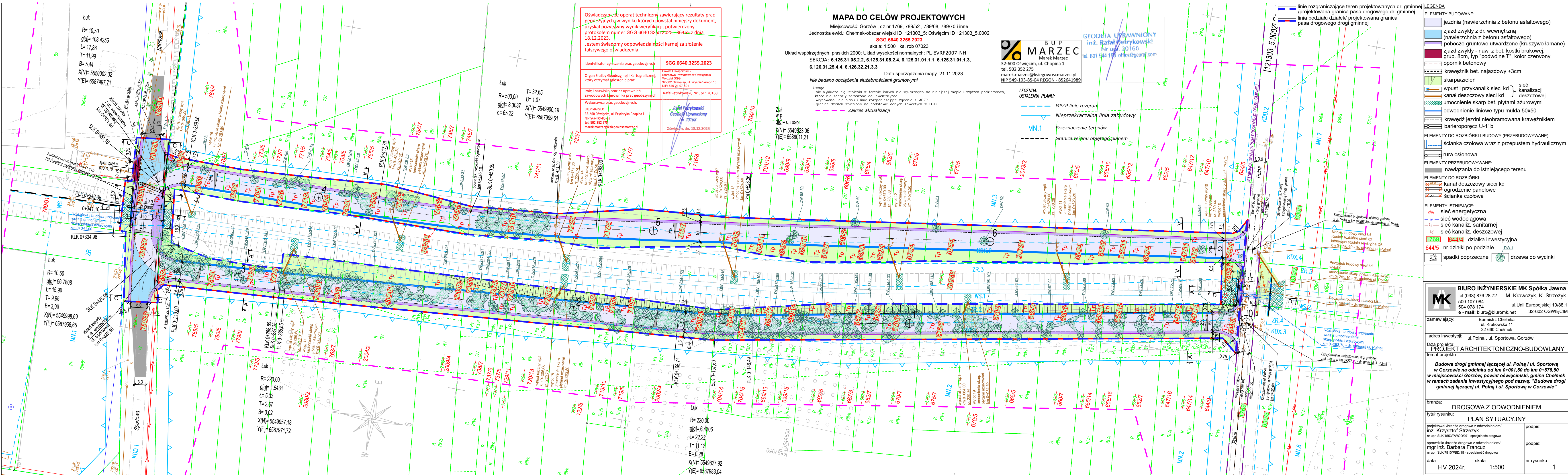
Niniejsze zaświadczenie jest ważne do dnia 2024-09-30.

Zaświadczenie zostało wygenerowane elektronicznie i opatrzone bezpiecznym podpisem elektronicznym weryfikowanym przy pomocy ważnego kwalifikowanego certyfikatu w dniu 2023-08-16 roku przez:

Roman Karwowski, Przewodniczący Rady Śląskiej Okręgowej Izby Inżynierów Budownictwa.

(Zgodnie art. 5 ust. 2 ustawy z dnia 18 września 2001 r. o podpisie elektronicznym (Dz. U. 2001 Nr 130 poz. 1450) dane w postaci elektronicznej opatrzone bezpiecznym podpisem elektronicznym weryfikowanym przy pomocy ważnego kwalifikowanego certyfikatu są równoważne pod względem skutków prawnych dokumentom opatrzonym podpisami własnoręcznymi.)

* Weryfikację poprawności danych w niniejszym zaświadczeniu można sprawdzić za pomocą numeru weryfikacyjnego zaświadczenia na stronie Polskiej Izby Inżynierów Budownictwa www.pilb.org.pl lub kontaktując się z biurem właściwej Okręgowej Izby Inżynierów Budownictwa.



Oświadczam, że operat techniczny zawierający rezultaty prac geodezyjnych, w wyniku których powstał niniejszy dokument, uzyskał pozytywny wynik weryfikacji, potwierdzony protokołem numer SGG.6640.3255.2023 z dnia 18.12.2023.

Jestem świadomy odpowiedzialności karnej za złożenie fałszywego oświadczenia.

Identyfikator zgłoszenia prac geodezyjnych	SGG.6640.3255.2023
Organ Służby Geodezyjnej i Kartograficznej, który otrzymał zgłoszenie prac	Powiat Oświęcimski - Starostwo Powiatowe w Oświęcimiu Wydział SGG 32-602 Oświęcim, ul. Wyspiańskiego 10 NIP: 649-193-85-04
Imię i nazwisko oraz nr uprawnień zawodowych kierownika prac geodezyjnych	Rafał Petrykowski, Nr upr.: 20168
Wykonawca prac geodezyjnych:	BUP MARZEC 32-600 Oświęcim, ul. Fryderyka Chopina 1 NIP: 549-193-85-04 tel. 502 352 275 marek.marzec@ksiegowoscmarzec.pl
	Rafał Petrykowski Geodeta Uprawniony nr 20168 Oświęcim, dn. 18.12.2023

MAPA DO CELÓW PROJEKTOWYCH

Miejscowość: Gorzów, dz. nr 1769, 789/52, 789/68, 789/70 i inne

Jednostka ewid.: Chelmek-obszar wiejski ID 121303_5; Oświęcim ID 121303_5.0002

SGG.6640.3255.2023

skala: 1:500 ks. rob 07023

Układ współrzędnych płaskich 2000; Układ wysokości normalnych: PL-EVRF2007-NH

SEKCIJA: 6.125.31.05.2.2, 6.125.31.05.2.4, 6.125.31.01.1.1, 6.125.31.01.1.3, 6.126.31.25.4.4, 6.126.32.21.3.3

Data sporządzenia mapy: 21.11.2023

Nie badano obciążenia służebnościami gruntowymi

Uwaga: -nie wyklucza się istnienia w terenie innych nie wykazanych na niniejszej mapie urządzeń podziemnych, które nie zostały zgłoszone do inwentaryzacji -wrysowano linie planu i linie rozgraniczające zgodnie z MPZP -granice działek wniesiono na podstawie danych zawartych w EGB

Zakres aktualizacji

BUP MARZEC

Marek Marzec

32-600 Oświęcim, ul. Chopina 1

tel. 502 352 275

marek.marzec@ksiegowoscmarzec.pl

NIP 549-193-85-04 REGON - 852641989

GEODETA UPRAWNIONY inż. Rafał Petrykowski Nr upr.: 20168 tel. 601 544 168 office@geora.com

LEGENDA: USTALENIA PLANU:

- MPZP linie rozgraniczające
- Nieprzekraczalna linia zabudowy
- Przeznaczenie terenów
- Granica terenu objętego planem

linia rozgraniczająca teren projektowanych dr. gminnej /projektowana granica pasa drogowego dr. gminnej

linia podziału działek /projektowana granica pasa drogowego drogi gminnej

LEGENDA

ELEMENTY BUDOWANE:

- jezdnia (nawierzchnia z betonu asfaltowego)
- zjazd zwykły z dr. wewnętrzną (nawierzchnia z betonu asfaltowego)
- pobocze gruntowe utwardzone (kruszywo łamane)
- zjazd zwykły - naw. z bet. kostki brukowej, grub. 8cm, typ "podwójne T", kolor czerwony
- opornik betonowy
- krawężnik bet. najazdowy +3cm
- skarpa/zielen
- wpust i przykanalik sieci kd
- kanal deszczowy sieci kd
- umocnienie skarp bet. płytami ażurowymi
- odwodnienie liniowe typu mulda 50x50
- krawędź jezdni nieobrobiona krawężnikiem
- barieroporecz U-11b

ELEMENTY DO ROZBIÓRKI: BUDOWY (PRZEBUDOWYWANE):

- ścianka czołowa wraz z przepustem hydraulicznym
- rura osłonowa
- przebudowania do istniejącego terenu

ELEMENTY DO ROZBIÓRKI:

- kanal deszczowy sieci kd
- ogrodzenie panelowe
- ścianka czołowa

ELEMENTY ISTNIEJĄCE:

- sić energetyczna
- sić wodociągowa
- sić kanaliz. sanitarnej
- sić kanaliz. deszczowej
- działka inwestycyjna
- nr działki po podziale
- spadki poprzeczne
- drzewa do wycinki

BIURO INŻYNIERSKIE MK Spółka Jawna

tel.(033) 876 28 72 M. Krawczyk, K. Strzeżyk

500 107 084 ul.Unii Europejskiej 10/88.1

504 078 174 e - mail: biuro@biuromk.net 32-602 OŚWIECIM

zamawiający: Burmistrz Chelmka ul. Krakowska 11 32-660 Chelmek

adres inwestycji: ul.Polna - ul. Sportowa, Gorzów

faza projektu: PROJEKT ARCHITEKTONICZNO-BUDOWLANY

temat projektu: Budowa drogi gminnej łączącej ul. Polną i ul. Sportową w Gorzowie na odcinku od km 0+001,50 do km 0+676,50 w miejscowości Gorzów, powiat oświęcimski, gmina Chelmek w ramach zadania inwestycyjnego pod nazwą: "Budowa drogi gminnej łączącej ul. Polną i ul. Sportową w Gorzowie"

branża: DROGOWA Z ODWODNIENIEM

tytuł rysunku: PLAN SYTUACYJNY

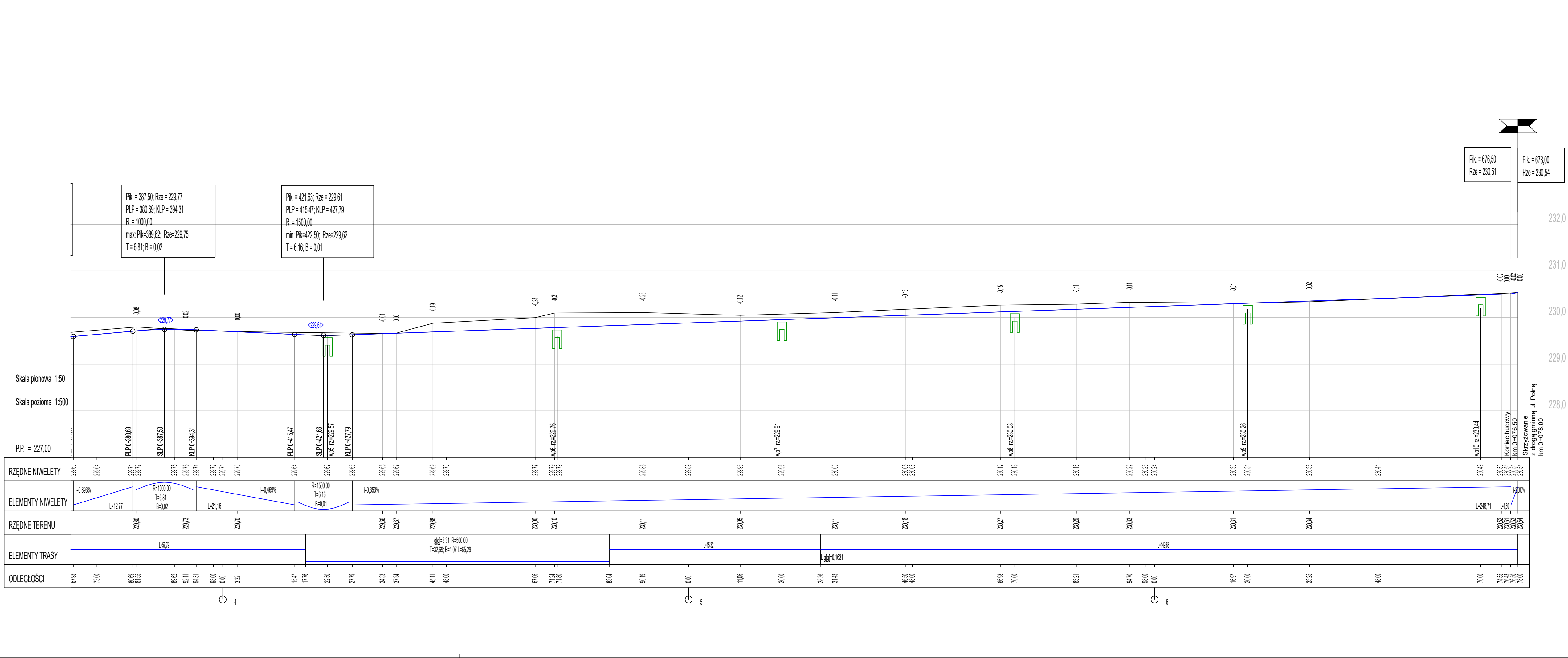
projektował /branża drogowa z odwodnieniem/ inż. Krzysztof Strzeżyk podpis:

nr upr. SLK/1553/PWOD/07 - specjalność drogowa

sprawił /branża drogowa z odwodnieniem/ mgr inż. Barbara Francuz podpis:

nr upr. SLK/7810/PBD/18 - specjalność drogowa

data: I-IV 2024r. skala: 1:500 nr rysunku: 1



LEGENDA

niweleta projektowana

niweleta istniejąca

wpust deszczowy

BIURO INŻYNIERSKIE MK Spółka Jawna
tel.(033) 876 28 72 M. Krawczyk, K. Strzeżyk
500 107 084 ul.Unii Europejskiej 10/88.1
504 078 174 e - mail: biuro@biuromk.net 32-602 OŚWIECIM

zamawiający: Burmistrz Chelmka
ul. Krakowska 11
32-660 Chelmek

adres inwestycji: ul.Polna . ul. Sportowa, Chelmek

faza projektu: **PROJEKT ARCHITEKTONICZNO-BUDOWLANY**
temat projektu:

Budowa drogi gminnej łączącej ul. Polną i ul. Sportową w Gorzowie na odcinku od km 0+001,50 do km 0+676,50 w miejscowości Gorzów, powiat oświęcimski, gmina Chelmek w ramach zadania inwestycyjnego pod nazwą: "Budowa drogi gminnej łączącej ul. Polną i ul. Sportową w Gorzowie"

branża: **DROGOWA Z ODWODNIENIEM**

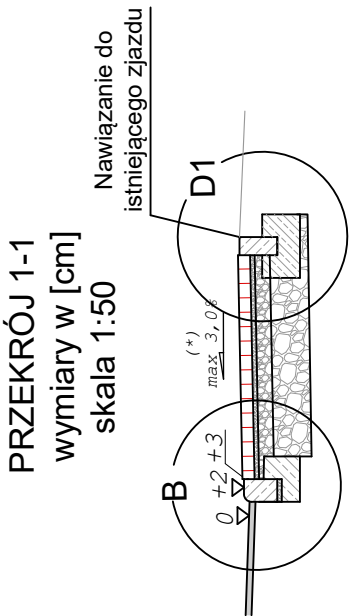
tytuł rysunku: **PROFIL PODŁUŻNY - cz.2**

projektował /branża drogowa z odwodnieniem/: inż. Krzysztof Strzeżyk podpis:

sprawdzał /branża drogowa z odwodnieniem/: mgr inż. Barbara Francuz podpis:

data: I-IV 2024r. skala: 1:50/500 nr rysunku: 2.2

skala 1:50



8cm	warstwa ściernalna - bet. kostka brukowa, typ "podwójne T", kolor czerwony
3cm	zaprawa cementowa M10 (wyrób gotowy)
15cm	podbudowa z kruszywa łamanego stabiliz. mechan. o uziarnieniu ciągłym 0/31,5
20cm	podbudowa z kruszywa łamanego stabiliz. mechan. uziarnieniu ciągłym 0/63
46cm	ŁĄCZNIE

Technical drawing of a stepped shaft. The shaft has a total length of 25 mm. It consists of a main body with a diameter of 15 mm and a step with a diameter of 12 mm. The step has a height of 15 mm. The distance from the left end to the start of the step is 15 mm, and the distance from the end of the step to the right end is 15 mm. The step has a width of 12 mm. The drawing includes a tolerance of ± 0.1 for the step height and a tolerance of ± 0.05 for the step diameter. The text "istn. teren" is written near the step.

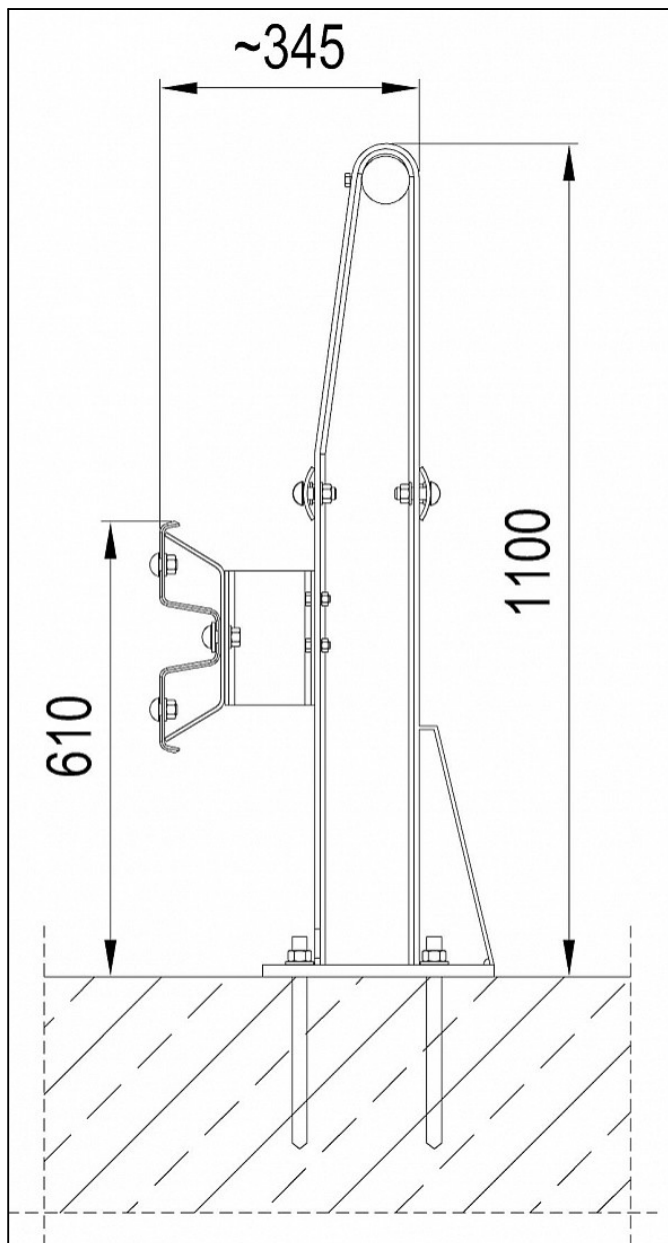
[illegible]

opornik betonowy
o wym. 12x25x100cm
oparty na ławie bet. z oporem
- beton C12/15 0,093 m³ /mb

		BIURO INŻYNIERSKIE MK Spółka Jawna tel.(033) 876 28 72 M. Krawczyk, K. Strzeżyk 500 107 084 504 078 174 ul.Unii Europejskiej 10/88.1 e - mail: biuro@biuromk.net 32-602 OŚWIĘCIM	
zamawiający:		Burmistrz Chelmeńka ul. Krakowska 11 32-660 Chelmek	
adres inwestycji:		ul.Polna . ul. Sportowa, Chelmek	
faza projektu:		PROJEKT ARCHITEKTONICZNO-BUDOWLANY temat projektu:	
<p><i>Budowa drogi gminnej łączącej ul. Polną i ul. Sportową w Gorzowie na odcinku od km 0+001,50 do km 0+676,50 w miejscowości Gorzów, powiat oświęcimski, gmina Chelmek w ramach zadania inwestycyjnego pod nazwą: "Budowa drogi gminnej łączącej ul. Polną i ul. Sportową w Gorzowie"</i></p>			
branża:		DROGOWA Z ODWODNIENIEM	
tytuł rysunku:		PRZEKRÓJ TYPOWY PRZEZ ZJAZD	
projektował /branża drogowa z odwodnieniem/: inż. Krzysztof Strzeżyk nr upr. SLK/1553/PWOD/07 - specjalność drogowa		podpis:	
sprawdziła /branża drogowa z odwodnieniem/: mgr inż. Barbara Francuz nr upr. SLK/7810/PBD/18 - specjalność drogowa		podpis:	
data:		nr rysunku:	
I-IV 2024r.		3.2	
skala:			
1:25; 1:50			

SZCZEGÓŁ BARIEROPORĘCZY U-11b PRZEKŁADKOWEJ

SKALA 1:10, wymiary w mm



- poziom powstrzymania H1
- szerokość pracująca W7
- poziom intensywności zdarzenia B
- klasa wtargnięcia pojazdu VI



BIURO INŻYNIERSKIE MK Spółka Jawna

tel.(033) 876 28 72 M. Krawczyk, K. Strzeżyk
500 107 084
504 078 174 ul.Unii Europejskiej 10/88.1
e - mail: biuro@biuromk.net 32-602 OŚWIĘCIM

zamawiający: Burmistrz Chełmka
ul. Krakowska 11
32-660 Chełmek

adres inwestycji: ul.Polna . ul. Sportowa, Chełmek

faza projektu:
PROJEKT ARCHITEKTONICZNO-BUDOWLANY
temat projektu:

**Budowa drogi gminnej łączącej ul. Polną i ul. Sportową
w Gorzowie na odcinku od km 0+001,50 do km 0+676,50
w miejscowości Gorzów, powiat oświęcimski, gmina Chełmek
w ramach zadania inwestycyjnego pod nazwą: "Budowa drogi
gminnej łączącej ul. Polną i ul. Sportową w Gorzowie"**

branża:
DROGOWA Z ODWODNIENIEM

tytuł rysunku:
SZCZEGÓŁ BARIEROPORĘCZY U-11b

projektował /branża drogowa z odwodnieniem/
inż. Krzysztof Strzeżyk
nr upr. SLK/1553/PWOD/07 - specjalność drogowa

podpis:

sprawdziła /branża drogowa z odwodnieniem/
mgr inż. Barbara Francuz
nr upr. SLK/7810/PBD/18 - specjalność drogowa

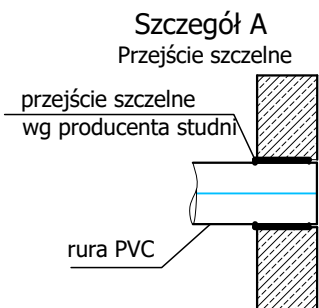
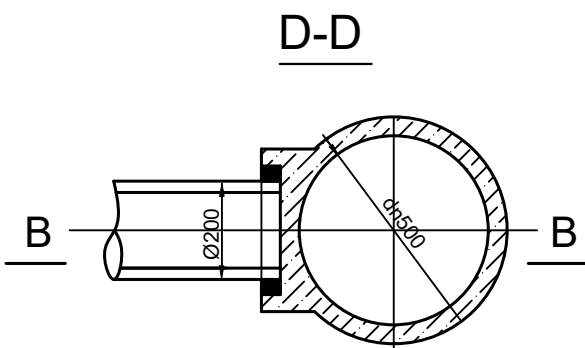
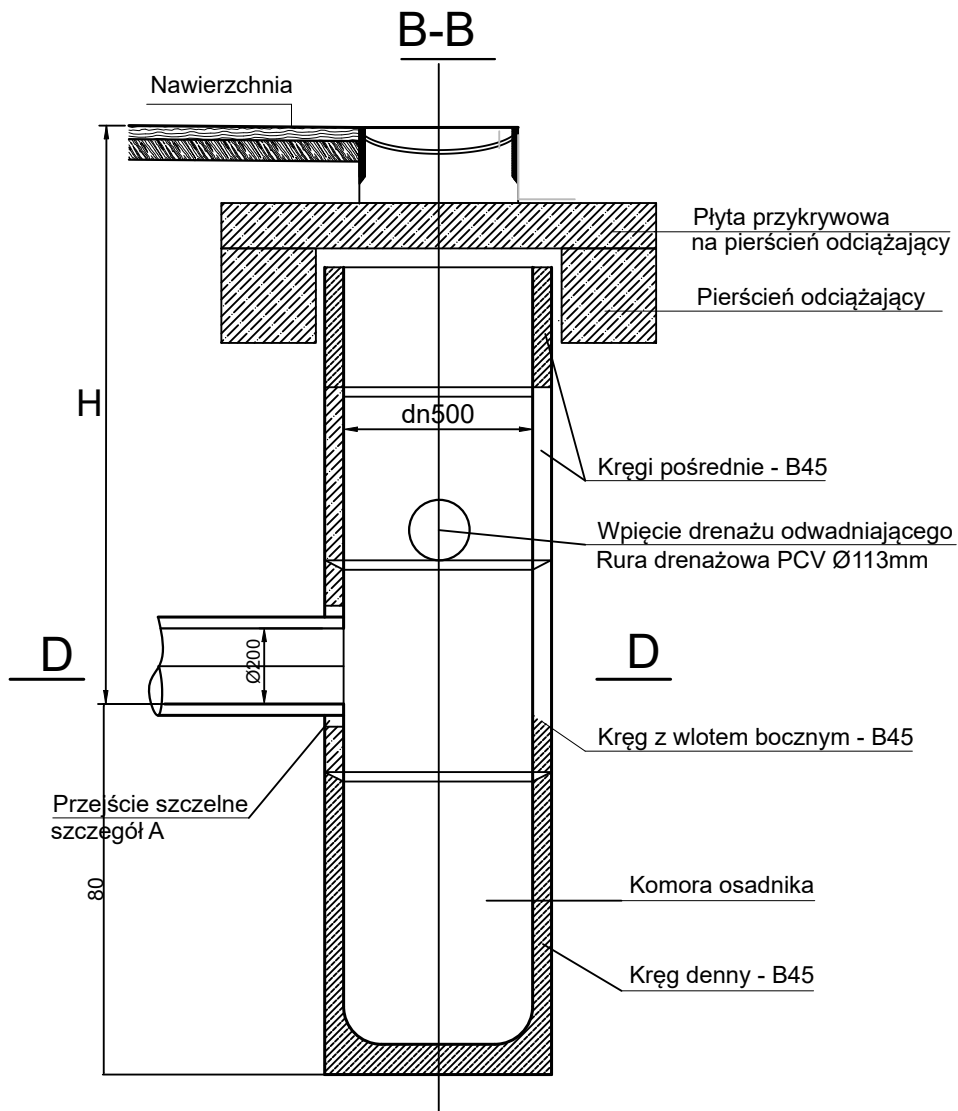
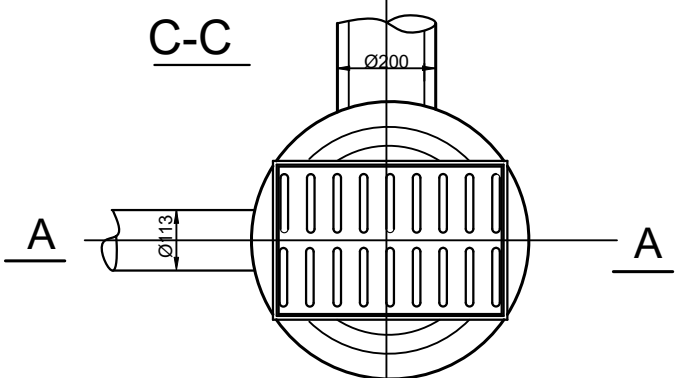
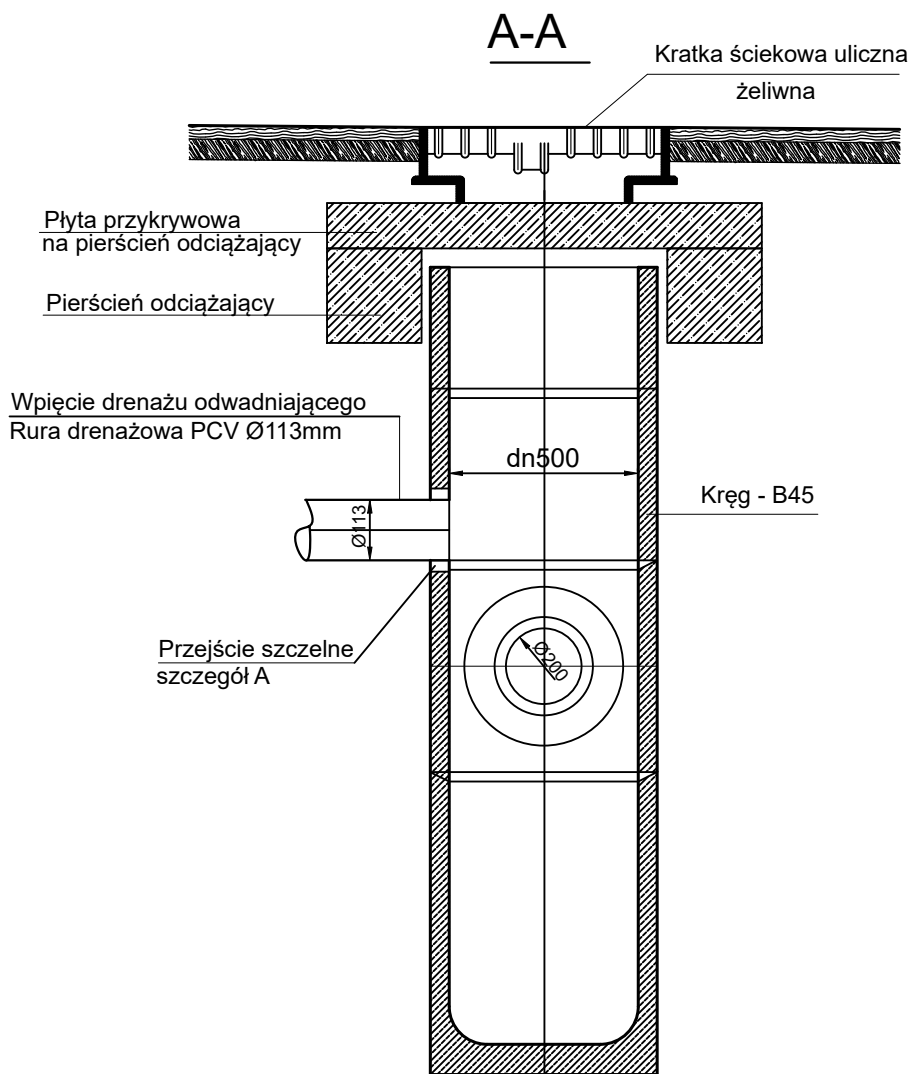
podpis:

data:
I-IV 2024r.

skala:
1:25; 1:50

nr rysunku:
3.3

TYPOWY WPUST DROGOWY Z ELEMENTÓW PREFABRYKOWANYCH Z OSADNIKIEM



		BIURO INŻYNIERSKIE MK Spółka Jawna tel.(033) 876 28 72 M. Krawczyk, K. Strzeżyk 500 107 084 504 078 174 e - mail: biuro@biuromk.net 32-602 OŚWIĘCIM	
zamawiający:		Burmistrz Chelmecka ul. Krakowska 11 32-660 Chelmek	
adres inwestycji:		ul.Polna . ul. Sportowa, Chelmek	
faza projektu:		PROJEKT ARCHITEKTONICZNO-BUDOWLANY	
temat projektu:		<i>Budowa drogi gminnej łączącej ul. Polną i ul. Sportową w Gorzowie na odcinku od km 0+001,50 do km 0+676,50 w miejscowości Gorzów, powiat oświęcimski, gmina Chelmek w ramach zadania inwestycyjnego pod nazwą: "Budowa drogi gminnej łączącej ul. Polną i ul. Sportową w Gorzowie"</i>	
branża:		DROGOWA Z ODWODNIENIEM	
tytuł rysunku:		SZCZEGÓŁ WPUSTU ULICZNEGO	
projektował /branża drogowa z odwodnieniem/ inż. Krzysztof Strzeżyk nr upr. SLK/1553/PWOD/07 - specjalność drogowa		podpis:	
sprawdziła /branża drogowa z odwodnieniem/ mgr inż. Barbara Francuz nr upr. SLK/7810/PBD/18 - specjalność drogowa		podpis:	
data: I-IV 2024r.		skala: 1:10	
		nr rysunku: 3.4	

